

都市計画道路に関する説明会

久御山町事業建設部

新市街地整備室

令和3年12月12日（日）

次第

1. 都市計画とは
2. 都市計画道路とは
3. 交通に関するまちづくり方針について
4. 道路の都市計画決定の趣旨
5. 都市計画決定施設計画図（案）の概要
6. 計画延長（概略）
7. 計画標準断面図
8. 都市計画決定、変更までの流れ
9. 事業スケジュール

1.都市計画とは

都市における合理的な土地利用の確保、道路、公園、下水道などの都市施設の整備、土地区画整理事業などの市街地整備などにより、快適な都市活動を確保するもので、都市の健全な発展を図るうえで重要な役割を担っている。

2.都市計画道路とは

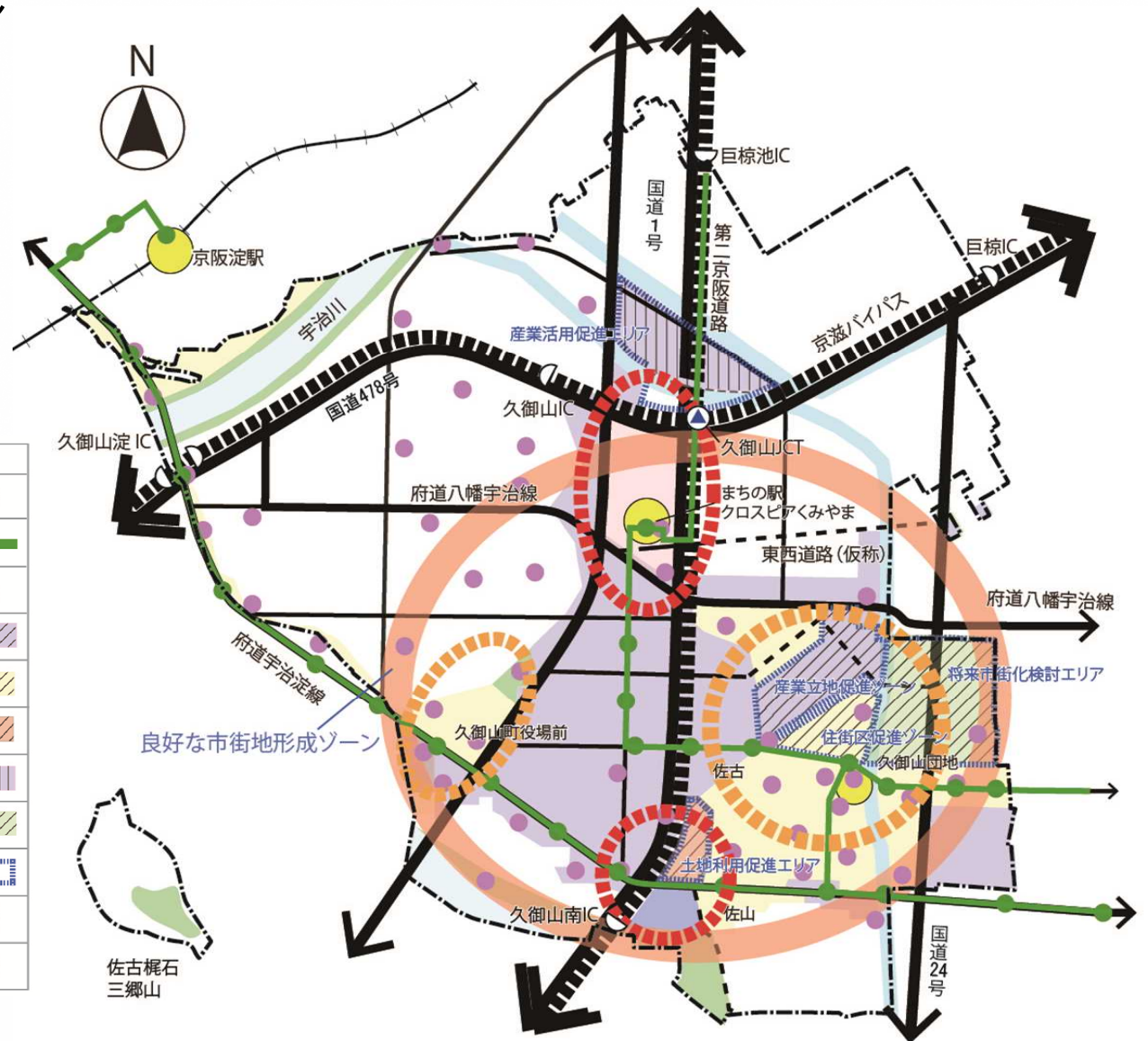
市街地の骨格として秩序ある街区構成を行い、都市内のオープンスペースを確保することによって、良好な市街地環境を形成するとともに総合交通体系の一環として、都市内の人と車の円滑な交通を確保する役割及び避難路としての機能を有している。

- 幹線街路
 - 都市の主要な骨格をなす道路で、当該地区の発生する交通を当該地区の外郭を形成する道路に連結するもの

3.交通に関するまちづくり方針について

引用：久御山町マスタープラン

	凡	例
道路網	広域幹線道路	バスターミナル
	地域幹線道路	路線バス
	市街地幹線道路	デマンド乗合タクシー乗り場
	生活基盤道路	産業立地促進ゾーン
	将来構想路線	
既成市街地ゾーン	住宅エリア	住街区促進ゾーン
	工業エリア	土地利用促進エリア
	商業・交流エリア	産業活用促進エリア
	医療・福祉・交流エリア	将来市街化検討エリア
	行政サービスエリア	市街化検討ゾーン
	公園・緑地ゾーン	広域交流拠点
良好な市街地形成ゾーン	地域生活拠点	

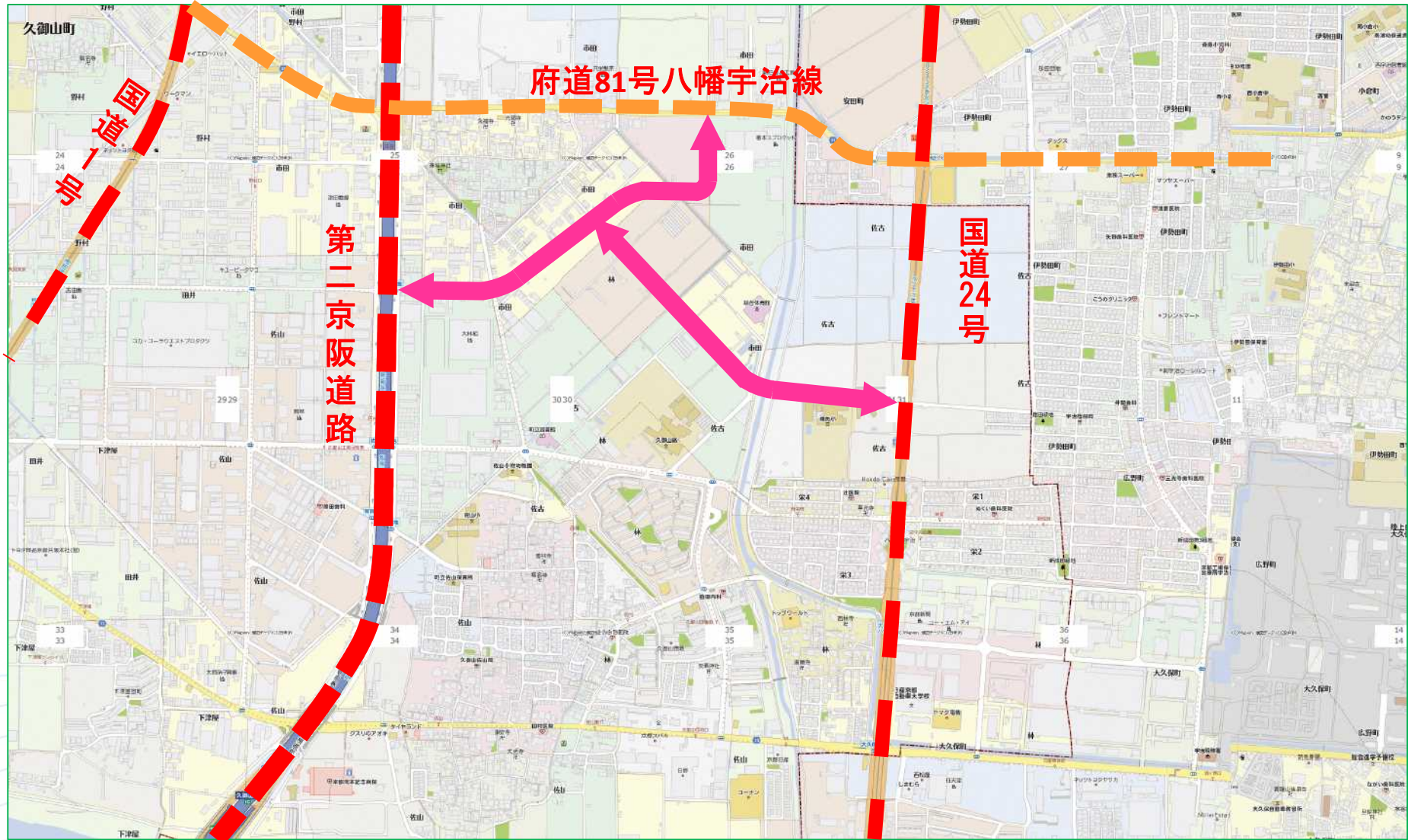


4.道路の都市計画決定の趣旨

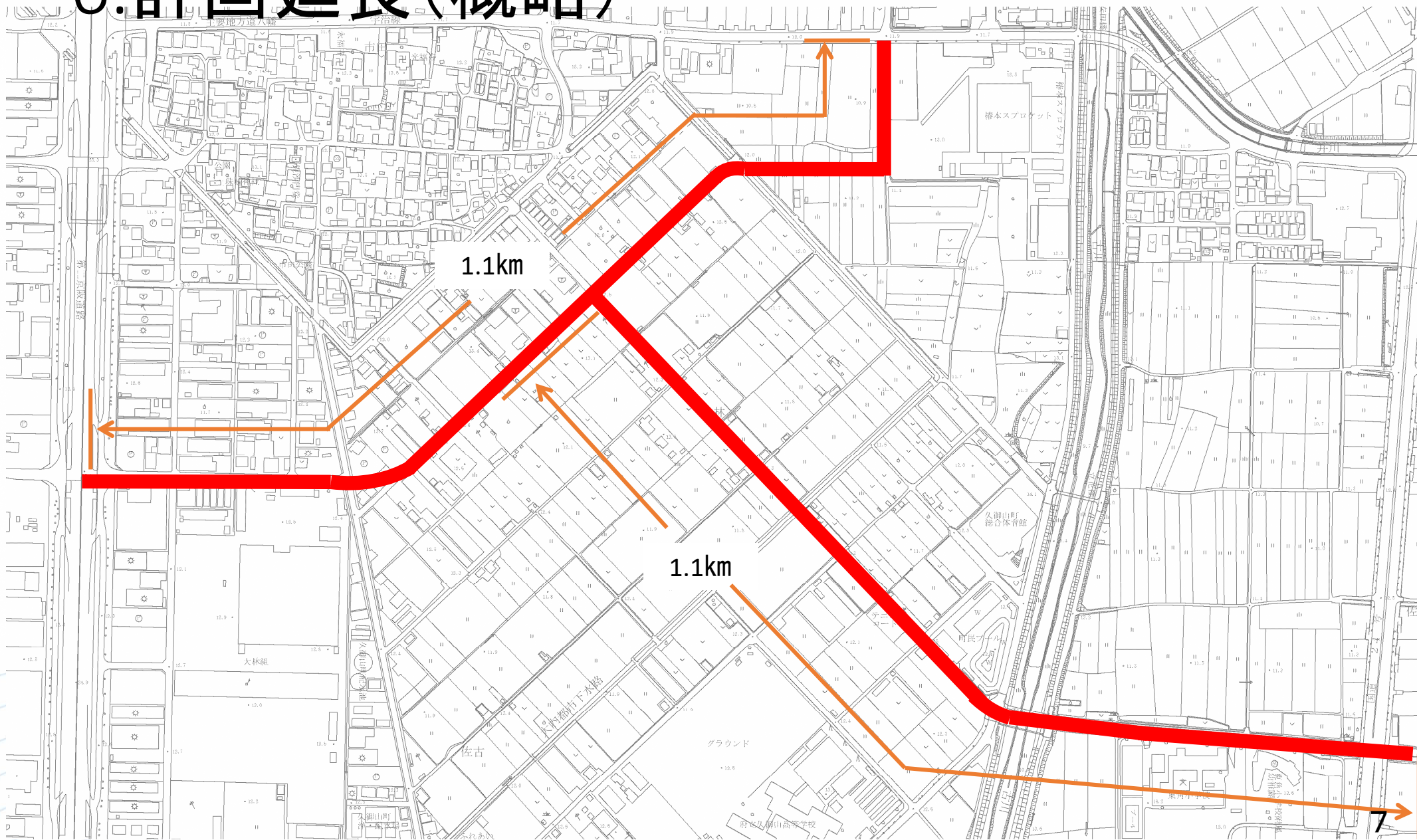
今回の道路の都市計画決定の趣旨・目的は以下のとおりです。

- 府道八幡宇治線の渋滞を緩和させる機能を有するバイパス道路としての整備
- 広域幹線道路を繋ぐ東西軸の強化
- 本町における強固な財政基盤を構築するための「み
なくるタウン整備事業」に資する道路整備

5.都市計画決定施設計画図(案)の概要

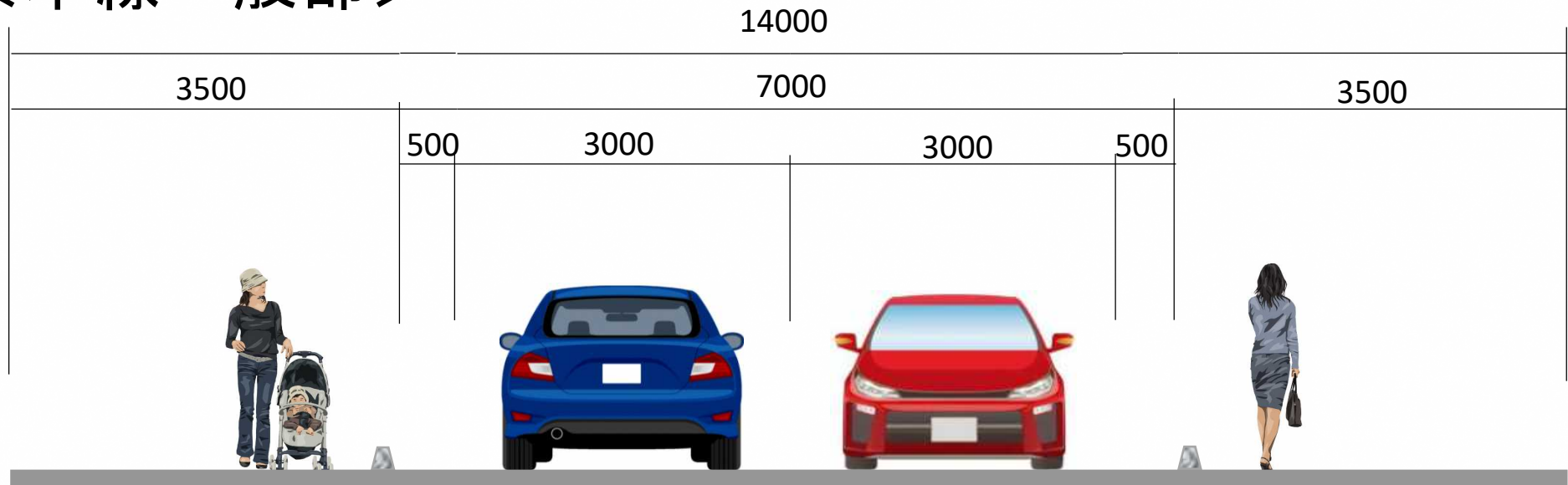


6. 計画延長(概略)

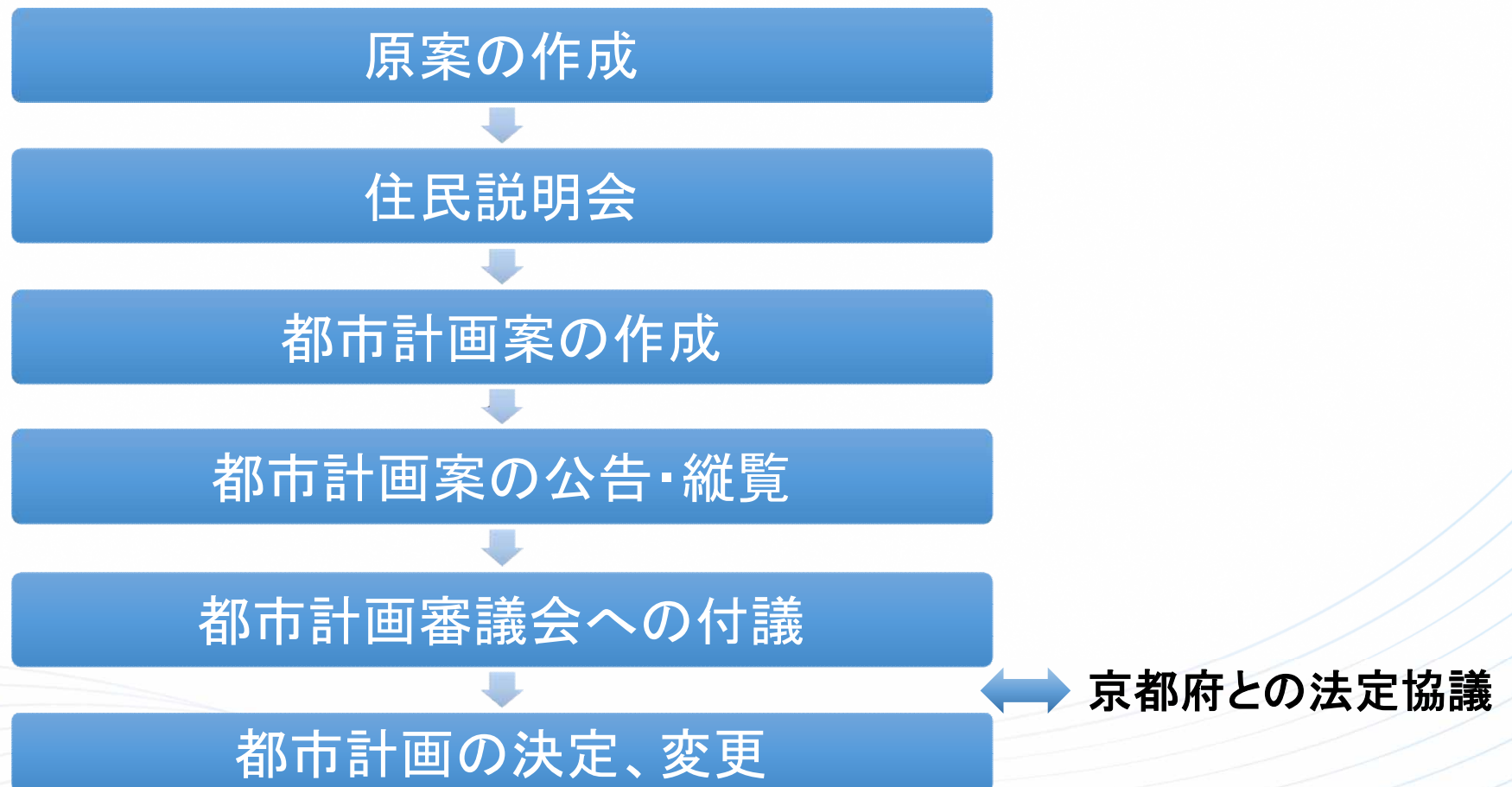


7.計画標準横断図

<本線一般部>




8.都市計画決定、変更までの流れ



9.事業スケジュール

R3年度

詳細設計



R4年度～R10年度

用地買収・工事着手予定